

Öffentlicher Gestaltungsplan
Bülach Nord

Höhenlinienplan Teilgebiete C+D (Baufelder C1, C2, D1, D2)

Situation 1:1000

Vom Gemeinderat festgesetzt am 18.5.2015








Namens des Gemeinderates
Der Präsident: Der Ratssekretär:

Von der Baudirektion genehmigt am

Für die Baudirektion:

Suter • von Känel • Wild • AG
Siedlung Landschaft Verkehr Umwelt
Förlibuckstrasse 30 8005 Zürich skw.ch
Tel. +41 (0)44 315 13 90 info@skw.ch

34571 - 30.6.2015

- Festsetzung**
-  Geltungsbereich für Höhenlinien innerhalb der Teilgebiete C und D
 -  Höhenkurven neu
Die Höhenkurven im Teilgebiet C wurden von den privaten Grundeigentümern ermittelt (Kat. Nr. 7188)
- Information**
-  Höhenkurven Bestand
 -  Gebäude Bestand (zum Abbruch vorgesehen)
- Inhalte gemäss öffentlichem Gestaltungsplan**
-  Perimeter
 -  Baubegrenzungslinie
 -  Bülachguss-Baute

