

Teilrevision Nutzungsplanung

# Kernzonenplan Nussbaumen




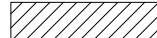
1: 1'000

Vom Gemeinderat festgesetzt am 21. November 2005

Von der Baudirektion genehmigt am 14. August 2006

**Suter • von Känel • Wild • AG**  
Orts- und Regionalplaner FSU sia  
Baumackerstr. 42 Postfach 8050 Zürich

## Legende

-  Perimeter Kernzone
-  Hausbereiche (Art. 2.5.3 Abs. 2)
-  Oekonomiegebäude mit beschränkter Umnutzung (Art. 2.5.3 Abs. 5)
-  Übrige Gebäude (Art. 2.5.3 Abs. 6)

